



Zu bebauendes Flurstück

Flurstück 1092 Gemarkung Geldersheim

Gebietszugehörigkeit: Gemeinde Geldersheim
Landkreis Schweinfurt
Regierungsbezirk Unterfranken

Lage: Schweinfurter Straße 9

Fläche: 9 347 m²

Angaben zu Buchung und Eigentum

Buchungsart: Grundstück

Eigentümer: Gemeinde Geldersheim
Würzburger Straße 18
97505 Geldersheim

Benachbarte Flurstücke

Flurstück 1548 Gemarkung Geldersheim

Gebietszugehörigkeit: Gemeinde Geldersheim
Landkreis Schweinfurt
Regierungsbezirk Unterfranken

Angaben zu Buchung und Eigentum

Buchungsart: Grundstück

Eigentümer: Landkreis Schweinfurt
Schrammstraße 1
97421 Schweinfurt

Flurstück 1091 Gemarkung Geldersheim

Gebietszugehörigkeit: Gemeinde Geldersheim
Landkreis Schweinfurt
Regierungsbezirk Unterfranken

Angaben zu Buchung und Eigentum

Buchungsart: Grundstück

Eigentümer: Gemeinde Geldersheim
Würzburger Straße 18
97505 Geldersheim

Flurstück 1092/1 Gemarkung Geldersheim

Gebietszugehörigkeit: Gemeinde Geldersheim
Landkreis Schweinfurt
Regierungsbezirk Unterfranken

Angaben zu Buchung und Eigentum

Buchungsart: Grundstück

Eigentümer: Gemeinde Geldersheim
Würzburger Straße 18
97505 Geldersheim

Flurstück 1310 Gemarkung Geldersheim

Gebietszugehörigkeit: Gemeinde Geldersheim
Landkreis Schweinfurt
Regierungsbezirk Unterfranken

Angaben zu Buchung und Eigentum

Buchungsart: Grundstück

Eigentümer: Gemeinde Geldersheim
Würzburger Straße 18
97505 Geldersheim

Flurstück 1080 Gemarkung Geldersheim

Gebietszugehörigkeit: Gemeinde Geldersheim
Landkreis Schweinfurt
Regierungsbezirk Unterfranken

Angaben zu Buchung und Eigentum

Buchungsart: Grundstück

Eigentümer: Landkreis Schweinfurt
Schrammstraße 1
97421 Schweinfurt



Amt für Digitalisierung, Breitband und Vermessung
Schweinfurt

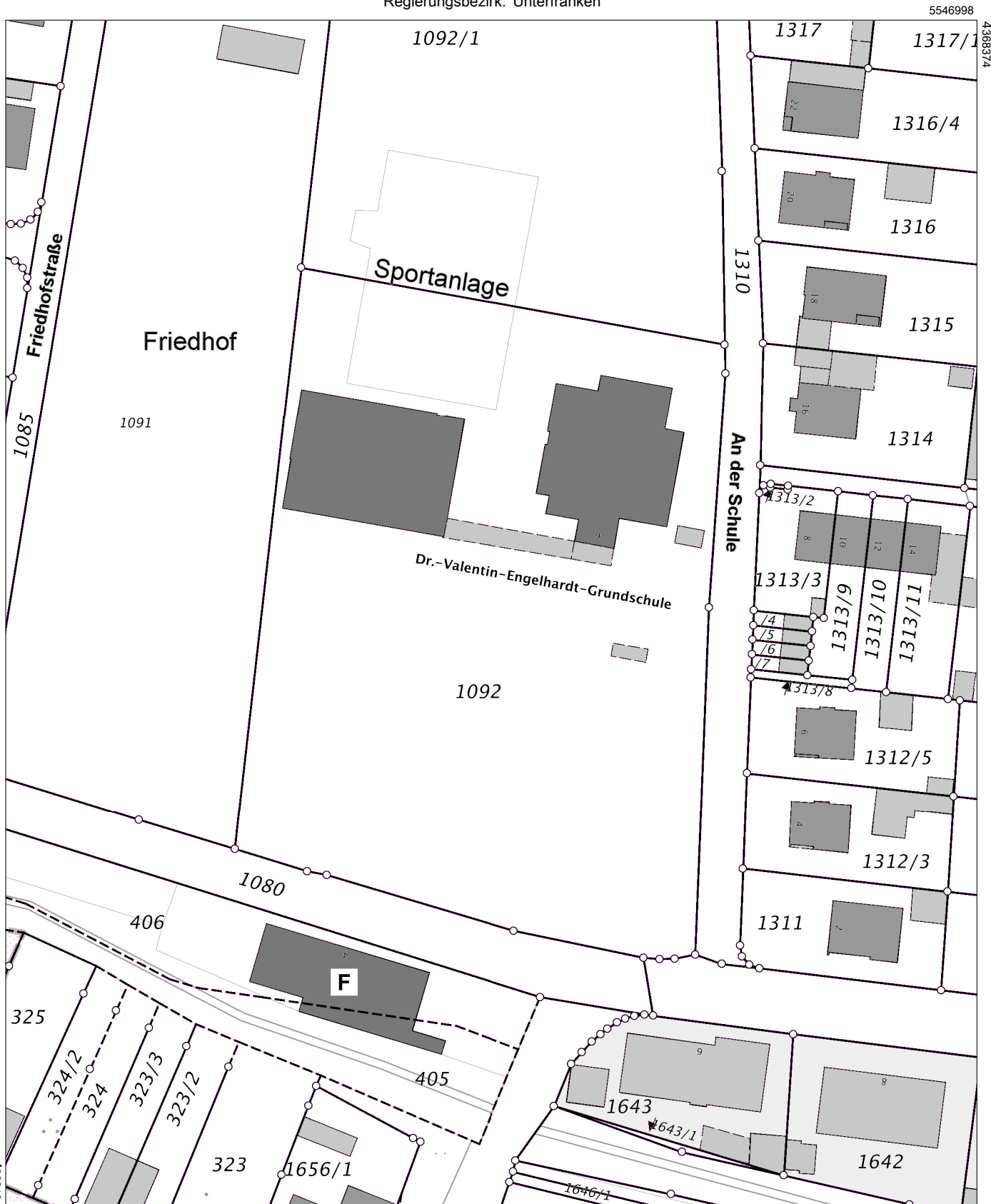
Mainberger Straße 14
97422 Schweinfurt

Auszug aus dem Liegenschaftskataster

Flurkarte 1 : 1000
zur Bauvorlage nach § 7 Abs. 1 BauVorIV
Erstellt am 23.02.2017

Flurstück: 1092
Gemarkung: Geldersheim

Gemeinde: Geldersheim
Kreis: Schweinfurt
Regierungsbezirk: Unterfranken



5546778

Maßstab 1:1000 0 10 20 30 Meter

Vervielfältigung nur in analoger Form für den eigenen Gebrauch.
Zur Maßentnahme nur bedingt geeignet.

Geschäftszeichen: 1 1 Scholl

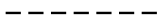
Stempel und Unterschrift der abgebenden Stelle

Legende

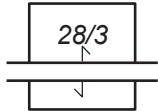
Flurstück



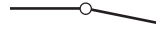
Flurstück mit Flurstücksnummer und Flurstücksgrenzen



Nicht festgestellte Flurstücksgrenze



Zusammengehörende Flurstücksteile



Abgemarkter Grenzpunkt



Grenzpunkt ohne Abmarkung



Grenzpunkt, Abmarkung nach Quellenlage nicht zu spezifizieren

Gebietsgrenze



Landkreisgrenze, Grenze einer kreisfreien Stadt


Gebäude



Wohngebäude



Gebäude für öffentliche Zwecke




Gebäude für Wirtschaft oder Gewerbe



Gebäude mit Hausnummer

Tatsächliche Nutzung

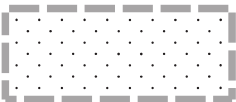


Industrie- und Gewerbefläche



Wald

Gesetzliche Festlegung



Bodenordnungsverfahren

Erläuterungen zum Bezugssystem

DE_DHDN_3GK4: Gauß-Krüger-Koordinaten in (m), 3°-Streifenbreite, Meridianstreifenkennung = vergrößerte Ziffer vor dem Rechtswert, Deutsches Hauptdreiecksnetz 1990 (DHDN90), Bessel-Ellipsoid